



FÉVRIER 2020

LA LETTRE D'INFO

du Geopark #5

Armorique



Et voilà !

Encore une étape importante dans la vie du Geopark Armorique. La candidature du Parc naturel régional d'Armorique est partie en direction des instances officielles de l'UNESCO le 28 novembre dernier.

Nous avons mis dans ce dossier de candidature toute l'énergie et la passion transmises par les acteurs du territoire durant ces deux années de travail. Cette candidature a été rendue possible grâce à une forte mobilisation de tous : équipe technique, élu.e.s du territoire, partenaires associatifs, acteurs.trices scientifiques et habitants.

Merci à tous pour votre soutien et vos contributions qui auront contribué à la qualité du dossier envoyé.

La dynamique enclenchée vient saluer le travail engagé par le Parc et de nombreux partenaires **depuis 50 ans** en faveur de la connaissance, de la préservation et de la valorisation de cet héritage de l'Histoire de notre planète.

La prochaine étape va consister en **l'accueil de deux évaluateurs de l'UNESCO au printemps prochain** qui se déplaceront pour une mission d'évaluation de terrain de quelques jours. L'occasion d'évaluer la qualité de la candidature envoyée, avant une validation officielle espérée au **printemps 2021** !


A travers la lettre d'info du Geopark Armorique (*qui d'ailleurs, a pris un tout nouveau look...*), nous vous invitons à découvrir plus en détail la démarche engagée par le Parc d'Armorique, en lien avec ses partenaires, et les dernières actualités qui auront marqués ces derniers mois.



[A LA UNE]

Le dossier de candidature du Geopark Armorique est désormais disponible

Il est téléchargeable sur le site du Parc d'Armorique (versions [FR](#) et [EN](#)).



Bonne lecture

L'équipe du Geopark Armorique

Réalisation : N. COURANT, PNRA / Photos et illustrations : Glez Productions, GPO, N. Courant, Dynamo+, PIC&pic, Hippoampe, E. Berthier, P. Osorio, PNRA, Le Télégramme, S. Grignou, Maison des minéraux, Musée du Patrimoine de Plogastel-Daoulas.

[OUVREZ LES YEUX]

Le Geopark Armorique et ses partenaires vous ont concocté une petite pépite pour vous donner un avant-goût de la future **Route du géotourisme en Europe**. Elle relie des territoires d'exception, le long de la façade Atlantique : de l'Irlande et du Royaume-Uni, en passant par la France (ici, l'Armorique), le Portugal et l'Espagne jusqu'aux îles Atlantiques de Lanzarote et les Açores.

Elle relie **12 Géoparcs** qui abritent des **patrimoines géologique, naturel et culturel uniques**.

Ce projet a été financé par le Fond européen de développement régional à travers le programme **INTERREG Atlantic Area**.



Pour plus d'infos, c'est par [ICI](#)

Les Partenaires du projet :

- ◆ Marble Arch Caves Global Geopark
- ◆ Copper Coast Geopark
- ◆ Arouca Geopark
- ◆ Azores Geopark
- ◆ North Pennines AONB Partnership
- ◆ Fforest Fawr Unesco Global Geopark
- ◆ The Burren and Cliffs of Moher Unesco Global Geopark
- ◆ Geoparkea - Basque Coast Unesco Global Geopark
- ◆ Geoparque Mundial Unesco de Lanzarote y Archipiélago Chinijo
- ◆ Mancomunidad de Municipios Sostenibles Cantabria



[ET D'AILLEURS...]

Geopark ou Géoparc ?

Voici quelques précisions quant à l'orthographe de ce fameux label :

Lorsque le label a été créé dans les années 2000, la volonté de développement du label à l'international, a favorisé le recours au vocable anglophone « **Geopark** ».

Depuis novembre 2015, le label est directement attribué par l'UNESCO, dont les langues principales sont le français et l'anglais. Il est donc possible d'utiliser la fois les termes de « **Géoparc mondial UNESCO** » ou « **UNESCO Global Geopark** » pour désigner le label.

Plus localement, la dénomination « **Armorique** » relève d'une identité territoriale forte. Du breton *armor* « près de la mer », l'Armorique désignait autrefois un territoire similaire à l'actuelle région bretonne. C'est aussi **un nom issu de la géologie** : le Massif armoricain est en effet le **témoin de l'ancienne chaîne de montagne hercynienne**, dont les crêtes se dressaient le long d'une cicatrice intercontinentale entre 300 et 350 millions d'années.

Le recours à la dénomination « Geopark Armorique » et non « Géoparc Armorique » répond à une volonté de reconnaissance du territoire sur la scène internationale et met également la langue bretonne locale à l'honneur.

[LE GEOPARK EN ACTION]

Un nouveau séjour nature dans les Monts d'Arrée

Le Geopark Armorique a récemment collaboré avec **Chamina Voyages** pour la création d'un **séjour coup de cœur et 100% nature**. Ce séjour vous invite à parcourir la diversité du Parc d'Armorique, des monts d'Arrée à la rade de Brest, en passant par l'Aulne maritime.

Les randonnées proposées s'ancrent dans une **véritable démarche environnementale**, avec le choix d'hébergements labellisés **Valeurs Parc naturel régional**, la promotion **d'artisans et producteurs**, la découverte du patrimoine rural, des **randonnées nature** et une sortie découverte des plantes sauvages.

VOYAGE NATURE ENTRE MONTS D'ARRÉE ET PÉNINSULE D'ARMORIQUE



New

LES RÉSERVATIONS
SONT
OUVERTES



CHAMINA
VOYAGES

Une nouvelle pierre à l'édifice...

Peut-être avez vu aperçu une petite nouveauté au domaine de Menez Meur, Maison du Parc d'Armorique ?

La **première pierre symbolique** du Geopark Armorique a été posée sur la façade du bâtiment d'accueil du domaine, dans le cadre des **50 ans du Parc naturel régional d'Armorique** et en **préparation de la visite des experts UNESCO en mai prochain**.

La dalle a été fabriquée en **ardoise du pays**, taillée puis gravée par deux artisans locaux (C. Chini et A. Soubigou). Elle marque le début d'une longue aventure pour faire connaître et reconnaître les patrimoines exceptionnels du territoire au label Géoparc mondial UNESCO.

Déclinées en palette minérale, elles mettront prochainement la kersantite, le granite ou encore la pierre de Logonna à l'honneur sur les sites emblématiques du Geopark Armorique.

Affaire à suivre !



[DOSSIER]

Le Geopark Armorique : un réseau de sites pour la découverte des patrimoines

L'un des principaux objectifs des Géoparcs mondiaux UNESCO est **d'explorer, de développer et de célébrer les liens entre le patrimoine géologique et tous les autres aspects du patrimoine naturel, culturel et immatériel d'un territoire**.

Le Geopark Armorique a ainsi identifié un réseau de **44 sites**. Ils permettent la découverte au plus grand nombre des patrimoines exceptionnels qui le composent.

Ce réseau de sites illustre **l'histoire géologique du Geopark Armorique** et les **liens pluri-millénaires entre l'Homme et la pierre**.

Ces sites ont été définis en lien avec les partenaires et sur la base des éléments suivants :

- Justifier de la **valeur internationale** des patrimoines géologiques présents sur le territoire ;
- Jouer un **rôle pédagogique et d'information du public** ;
- Contribuer au **développement local et durable du territoire**.
La longue histoire géologique du Geopark Armorique est donc rendue possible à travers ce réseau de sites qui contribuent chacun à mettre en lumière la diversité et l'histoire géologique du territoire.



1000
MERCY ! 







C'est géotissime !

Déjà **1000 fans** sur la page
Facebook du Geopark Armorique







@GeoparkArmorique



Les sites du Geopark

Code géosite	Nom du géosite	Intérêts du géosite						Intérêt scientifique	Intérêt pédagogique	Intérêt touristique	Matériel pédagogique
											
G 01	Pointe de l'Armorique - site géologique d'intérêt international							x	x		P, A
G 02	Plage du Veryac'h - site géologique d'intérêt international							x	x	x	P, A
G 03	Domaine de Menez Meur - Maison du Geopark Armorique								x	x	C, P, A, T, N, S
G 04	Forêt et chaos granitiques pittoresques d'Huelgoat							x	x	x	P, A
G 05	Port patrimonial de Camaret-sur-Mer							x	x	x	C, C, P
G 06	Pointe du Toulanguet							x	x	x	P, A
G 07	Maison des minéraux - Maison du Geopark Armorique							x	x	x	C, P, A, N
G 08	Pointe de Lostmarc'h							x	x	x	A
G 09	Pointe de Dinan							x	x	x	P, A
G 10	Anse du Diable							x	x	x	P, A
G 11	Circuit de la montagne du Mougau							x	x	x	P, A
G 12	Abbaye et environnement de Landévennec							x	x	x	C, P, A
G 13	Calvaires monumentaux et enclos paroissiaux du Geopark Armorique								x	x	P, A
G 14	Montagne du Menez Hom							x	x	x	P, A
G 15	Anse de Postolonnec - Pointe du Menhir							x	x	x	P, A
G 16	Rocher de l'Impératrice - site archéologique paléolithique							x	x	x	P, A
G 17	Bourg patrimonial de Daoulas								x	x	C, P, A, L, S
G 18	Pointe de Pen Hir								x	x	P, A
G 19	Abbaye et environnement du Relec								x	x	C, P, A
G 20	Filon de kersantite de Kerdreolet							x	x		P
G 21	Ecomusée des monts d'Arrée								x	x	C, P, A, L, S
G 22	Pointe du Bindy							x	x	x	(+5)
G 23	Pointe du Roz							x	x	x	(+5)
G 24	Pointe du Château							x	x	x	S, L
G 25	Estuaire de l'Aber							x	x	x	P, A
G 26	Tourbière du Venec							x	x		C, P, A, L
G 27	Landes et tourbières du Cragou							x	x	x	P, A, L, S
G 28	Filons de kersantite de Rostiviec							x	x		(+5)
G 29	Cap de la Chèvre							x	x	x	A, N
G 30	Anse de l'Auberlac'h							x	x	x	P, A, T
G 31	Montagne Saint-Michel								x	x	P, A
G 32	Sommets des monts d'Arrée							x	x	x	A
G 33	Ancienne mine de plomb argentifère de Locmaria-Berrien								x	x	C, P, A, M
G 34	Bourg patrimonial du Faou								x	x	P, A
G 35	Centre historique de Landerneau								x	x	P, A
G 36	Filon de kersantite du port de Kerascoët							x	x		P
G 37	Forêt du Cranou								x	x	P
G 38	Méandres de l'Aulne maritime								x	x	P, A
G 39	Musée du Patrimoine de Plougastel-Daoulas Maison du Geopark Armorique								x	x	C, P, A, L, N
G 40	Grottes marines de la presqu'île de Crozon							x	x	x	A
G 41	Route des fortifications de la presqu'île de Crozon								x	x	C, P, A
G 42	Ancienne ardoisière de Pont Coblant								x	x	P, A
G 43	Bourg patrimonial de L'Hôpital-Camfrout							x	x	x	A
G 44	Falaises briovériennes de Keric Bihan et Trez Bihan							x	x		P, A

→ Intérêt des géosites

-  Intérêt géologique
-  Intérêt paysager
-  Intérêt culturel ou historique
-  Intérêt archéologique
-  Intérêt naturel
-  Intérêt industriel ou économique

→ Matériel éducatif


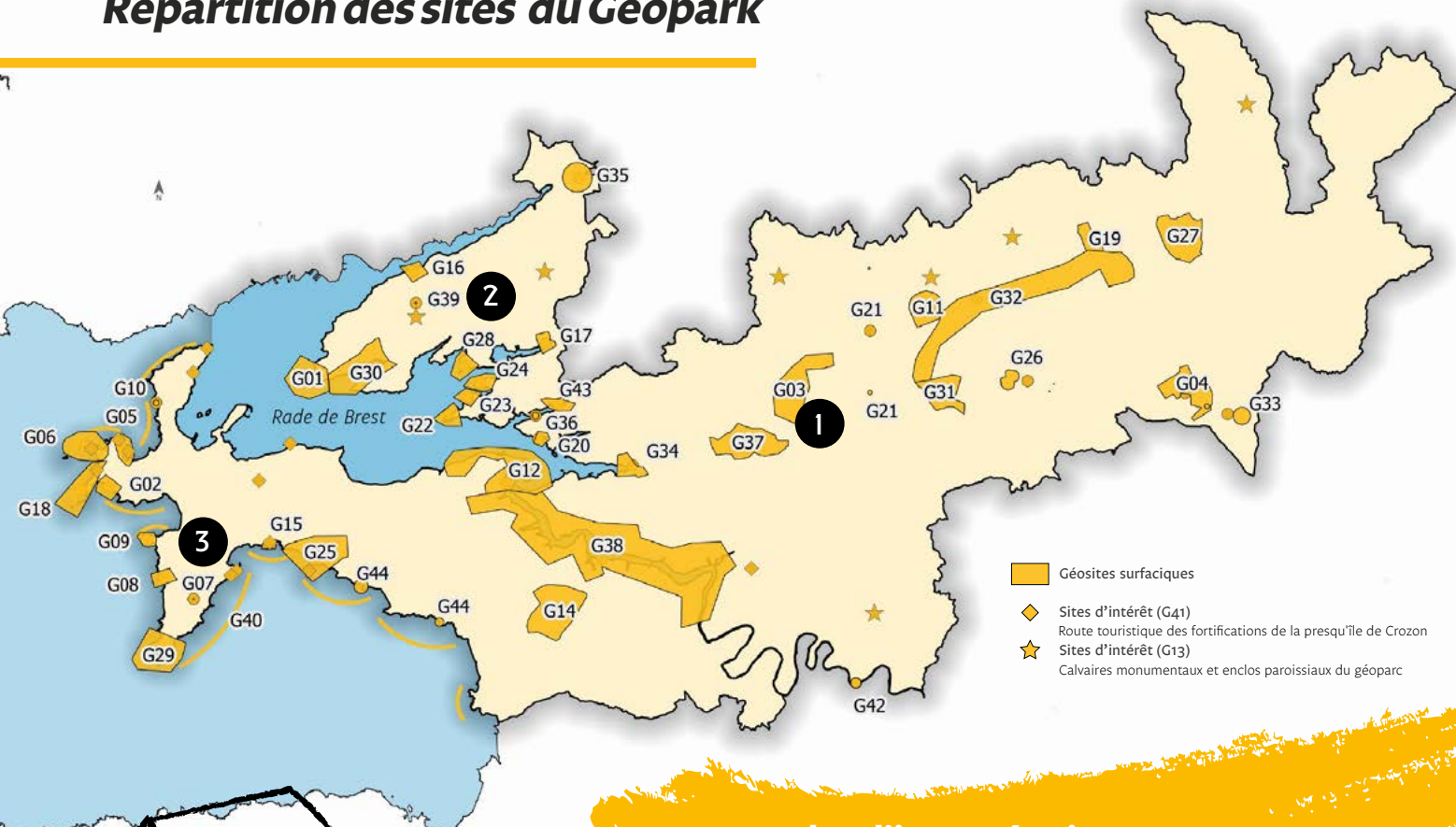
- A** Animations éducatives
- C** Centre d'interprétation
- L** Livret d'interprétation
- M** Mallette pédagogique
- N** Outil numérique
- P** Panneau
- S** Sentier d'interprétation
- T** Table d'orientation
- (+5)** Matériel déployé dans les 5 années à venir

Point de vigilance

Les 44 sites du Geopark Armorique justifient la valeur internationale du territoire et sont également le support pour la découverte et le développement local. Les sites sensibles ou soumis à des menaces (anthropiques, érosion, dégradation etc.) ont fait l'objet d'un travail et d'une analyse approfondis aux côtés des partenaires du projet. Sur ces derniers, la communication touristique ne sera pas déployée.

Tous les sites ont cependant vocation à recevoir du public, qu'il soit touristique, scientifique ou scolaire.

Répartition des sites du Geopark



Un **plan d'interprétation** est en cours pour **connecter les sites aux Maisons du Geopark Armorique** pour permettre aux visiteurs et aux habitants de découvrir les patrimoines du territoire.

Les Maisons du Geopark Armorique, vitrines des patrimoines du territoire

Trois centres de découverte ouvrent d'ors et déjà leurs portes aux visiteurs afin de sensibiliser à la richesse de nos patrimoines, et d'inviter à la découverte des sites.

Réparties de façon homogène sur le territoire, ils sont au cœur de la logique d'interprétation déployée par le Geopark Armorique : il est prévu d'y renforcer les animations en lien avec les patrimoines, de développer les dispositifs d'interprétation des patrimoines locaux et de renforcer la visibilité du Geopark dans la scénographie générale.

UNE VALORISATION EN 3 ÉTAPES

Inventaire des sites du Geopark Armorique

Mise en place d'un plan d'interprétation

Valorisation des sites et sensibilisation aux patrimoines du territoire

Programme d'animations grand public, programme pédagogique, supports d'interprétation sur sites etc.



Domaine de Menez Meur, HANVEC

1



Musée du patrimoine de Plougastel-Daoulas

2



Maison des minéraux, CROZON

3


Le Geopark Armorique en un clin d'oeil

Le Geopark Armorique, un musée à ciel ouvert du Massif armoricain

Visiter le Geopark Armorique, c'est explorer plus de 500 millions d'années d'histoire géologique et découvrir un patrimoine culturel, reliant l'Homme à la Terre.

Liens pluri-millénaires entre l'homme et la terre

- 1 Les plaquettes de schiste gravées de Plougastel-Daoulas : les plus anciennes traces d'art en Bretagne.
- 2 Les alignements mégalithiques de Lagatjar, 80 dalles de grès dressées face à l'océan depuis 4500 ans.
- 3 L'abbaye de Landévennec : une des plus anciennes de Bretagne.
- 4 Le calvaire monumental de Plougastel-Daoulas : la pierre de Logonna et la kersantite à l'honneur.
- 5 La Route des fortifications de la presqu'île de Crozon : une plongée dans l'histoire militaire de la rade de Brest.
- 6 Le *kannfi* de Rozonoual et la culture du lin, « l'or bleu » de la Bretagne.
- 7 L'ancienne mine de plomb argentifère de Locmaria-Berrien : 2000 ans d'exploitation de ressources géologiques.



Sorties et événements principaux

- 8 Découverte festive de la géologie pendant le Festival du Centre de la Terre.
- 9 La kersantite sous toutes ses formes pendant la Fête de la pierre.



Principaux intérêts géologiques

- 10 Le plus bel enregistrement sédimentaire du Massif armoricain en presqu'île de Crozon.
- 11 Une roche exceptionnelle, la kersantite, et son dense essaim filonien de la rade de Brest.
- 12 Le pluton granitique à cordillère d'Huelgoat et ses minéralisations associées.
- 13 Les laves sous-marines en coussins et les projections explosives ordoviciennes de la presqu'île de Crozon.
- 14 Les schistes ardoisiers du bassin carbonifère de Châteaulin.




Activités coup de cœur du géoparc

- 15 Découverte des grottes marines en canoë-kayak.
- 16 Balade en vieux gréement entre les petits ports de la rade de Brest.
- 17 Randonnée accompagnée sur les célèbres roc'h des monts d'Arrée.
- 18 Canyoning de mer sur les falaises en compagnie d'un guide du Parc d'Armorique.

Sites de découverte majeurs

- 19 Domaine de Menez Meur - Maison du Geoparc Armorique.
- 20 Maison des minéraux - Maison du Geoparc Armorique.
- 21 Musée du patrimoine de Plougastel-Daoulas - Maison du Geoparc Armorique.
- 22 La forêt et le chaos granitique d'Huelgoat, un site féérique et enchanteur.
- 23 La plage du Veryac'h, 50 millions d'années d'archives géologiques remarquables.
- 24 La pointe de l'Armorique, un ancien récif corallien tropical formé il y a 410 millions d'années.
- 25 La montagne du Menez Hom, une île tropicale autrefois bordée par des plages de galets.
- 26 La pointe de Pen Hir et ses falaises monumentales de grès armoricain.



GEOPARK
ARMORIQUE

[LES RDV GEOPARK]

Retrouvez **TOUS** les événements proposés par les Maisons du Geopark et nos partenaires sur notre [page Facebook](#) et dans [l'agenda du Parc](#)



MARS

FÉVRIER

12 FEVRIER

Balade guidée au sillon de l'Auberlac'h, entre patrimoine historique et géologique
■ **Lieu** : Plougastel-Daoulas ■ **Horaire** : 15h-16h ■ **Tarif** : 3,50€ ■ **Sur réservation** au 02.98.40.21.18

15 FÉVRIER

Visite guidée du Grand Calvaire de Plougastel
■ **Lieu** : Plougastel-Daoulas ■ **Horaire** : 15h-16h ■ **Tarif** : 3,50€ ■ **Sur réservation** au 02.98.40.21.18

19 FÉVRIER

Visite guidée de la Chapelle Notre-Dame de la Fontaine Blanche
■ **Lieu** : Plougastel-Daoulas ■ **Horaire** : 15h-16h ■ **Tarif** : 3,50 euros ■ **Sur réservation** au 02.98.40.21.18

26 FÉVRIER

Balade guidée au port du Caro, où la mer a joué un rôle majeur pour les habitants de la presqu'île
■ **Lieu** : Plougastel-Daoulas ■ **Horaire** : 15h00-16h00 ■ **Tarif** : 3,50 euros ■ **Sur réservation** au 02.98.40.21.18

27 FÉVRIER

Découverte de « l'or bleu » de Plougastel, le lin ; de sa culture à la conception de tissu. Réalisation d'une création en tissu à l'aide de métiers à tisser miniatures
■ **Lieu** : Plougastel-Daoulas ■ **Horaire** : 10h00-11h00 pour les 4-6 ans, 14h30-15h30 pour les 7-12ans ■ **Tarif** : 3,50 euros ■ **Sur réservation** au 02.98.40.21.18

6 MARS

Visite guidée générale du Musée du Patrimoine de Plougastel-Daoulas. Au fil du parcours, découvrez l'histoire de Plougastel, de ses origines anciennes à la culture du lin et l'histoire de la fraise en passant par les couleurs et les broderies d'une des plus belles collections de costumes bretons du Finistère, les traditions et le savoir-faire des Plougastels
■ **Lieu** : Plougastel-Daoulas ■ **Horaire** : 10h30-11h30 ■ **Tarif** : Prix d'entrée du Musée ■ **Réservation conseillée** au 02.98.40.21.18

12 MARS

Balade guidée, à la découverte du village de Saint-Adrien. Entre le lavoir et la chapelle, retour sur la vie quotidienne dans un village au début du XXe siècle.
■ **Lieu** : Plougastel-Daoulas ■ **Horaire** : 15h00-16h00 ■ **Tarif** : 3,50 euros ■ **Sur réservation** au 02.98.40.21.18

20 MARS

Visite guidée générale du Musée de la Fraise et du Patrimoine
■ **Lieu** : Plougastel-Daoulas ■ **Horaire** : 14h30-15h30 ■ **Tarif** : Prix d'entrée du Musée ■ **Réservation conseillée** au 02.98.40.21.18

28 MARS

L'Aulne maritime à la lueur de l'aube. Retrouvez Thibaud Leloup, guide Valeurs Parc naturel régional d'Armorique, pour une randonnée accompagnée du pont de Terenez à Landévennec
■ **Lieu** : RDV Office de tourisme ■ **Horaire** : 7h30 (durée 3h) ■ **Tarif** : 15€/adulte (10€/adulte à partir de 3 ans) et 8€/enfant ■ **Sur réservation** au 06 60 23 27 62. Transport minibus au point de départ.

EN SAVOIR +

Le Geopark Armorique est porté par le **Parc naturel régional d'Armorique**
15, Place aux Foires
29590 LE FAOU
FRANCE



02 98 81 90 08



contact@pnr-armorique.fr



www.pnr-armorique.fr

[ON EN PARLE]

Le Parc d'Armorique bientôt labellisé Géoparc UNESCO, *Le Télégramme*, 27 Janvier 2020

Le label Geopark en vue au PNRA, *Ouest France*, 27 janvier 2020

Le PNRA espère toujours sa labellisation Geopark, *Le Télégramme*, 25 janvier 2020

Candidature au label Unesco du Géopark d'Armorique 10 jours avant le dépôt du dossier, *Radio Evasion*, 19 novembre 2019

Le Musée de la Fraise et du Patrimoine de Plougastel-Daoulas, acteur du futur Geopark Armorique, *Radio Evasion*, 5 novembre 2019

Parc d'Armorique, une dalle symbolique pour le Geopark, *Le Télégramme*, 1 octobre 2019,

Quand un hameau donne son nom à une roche rare, *Ouest France*, 27 septembre 2020



◆ Réseau des Géoparks mondiaux UNESCO
globalgeoparksnetwork.org

◆ UNESCO
fr.unesco.org

